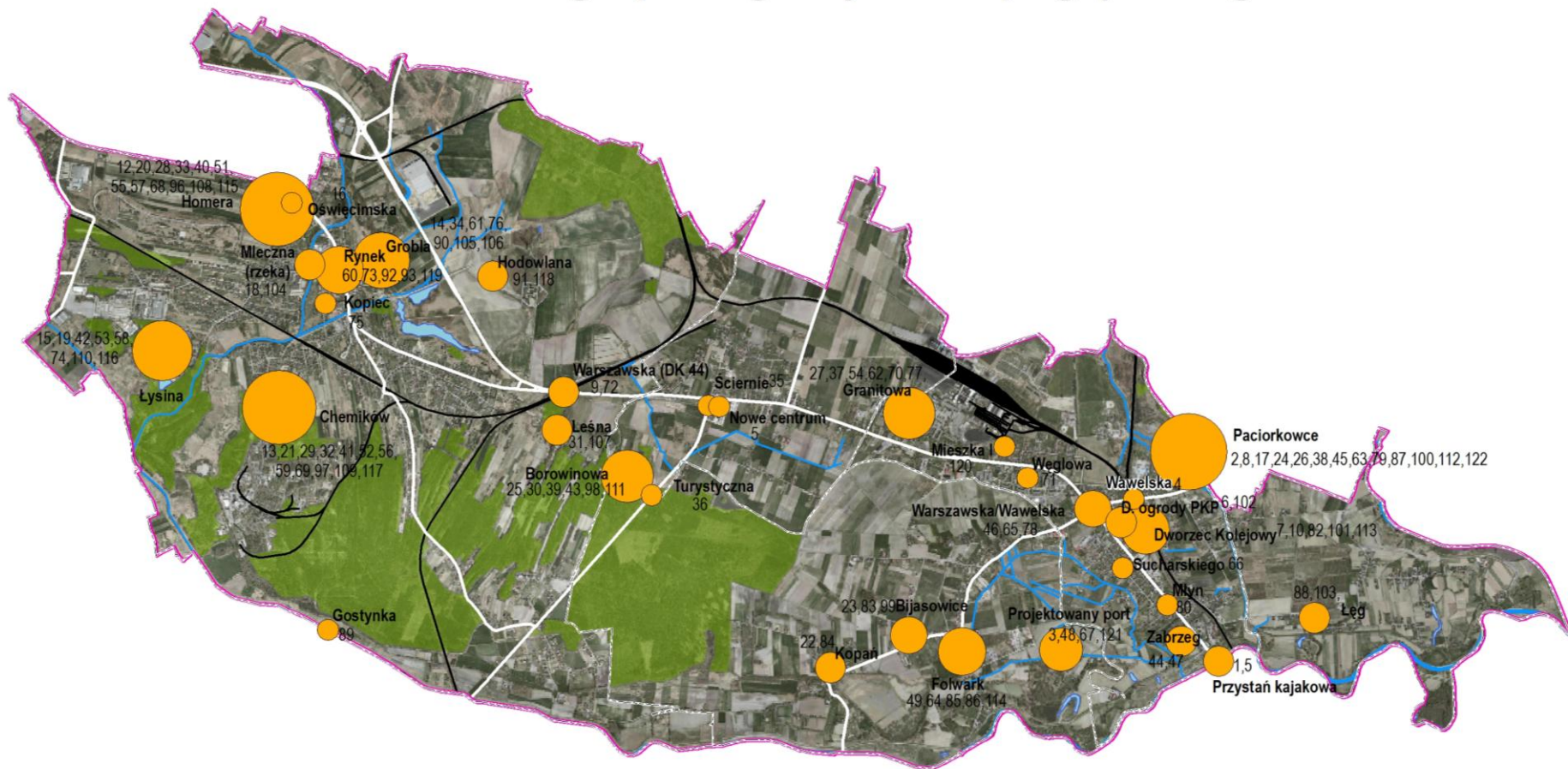
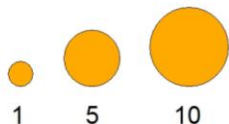


Zał. 3. Wskazania uczestników grupowego wywiadu pogłębionego



Legenda

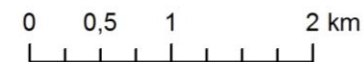
liczba wskazań podczas badania



nazwa i numery wskazań wg opisu w tekście

Turystyczna 36

- Lasy
- Ważniejsze drogi
- Koleje
- Zbiorniki wodne
- Cieki
- Granica gminy
- Obręby ewidencyjne



Nr na mapie	Opis (wskazanie podczas grupowego wywiadu pogłębionego)
1	Teren byłej przystani kajakowej na Wiśle - godny rewitalizacji ze względu na turystykę - podniesienie atrakcyjności Bierunia
2	Przygotowanie terenu pod potencjalnych inwestorów w kierunku wybranym przez gminę Bieruń np. Ścieżki rowerowe, las, tereny ścieżek zdrowia - atrakcyjność Bierunia
3	Teren rozpoczętego portu na Wiśle i zdegradowanego - do rewitalizacji
4	Przejazd kolejowy w ciągu ul. Wawelskiej (droga wojewódzka 934) powoduje korkowanie Bierunia nowego
5	Planowane i rozpoczęte centrum połączonego Bierunia Nowego i Starego. Jako element integracji tych miejscowości
6	Tereny po dawnym ogrodnictwie PKP, działkach pracowników PKP
7	Budynek dawnego dworca PKP
8	Tereny w okolicach Chelmu Śląskiego, przy drodze wojewódzkiej 934 tzw. Paciorkowce oraz wokół istniejące stawy
9	Ciąg komunikacyjny w godzinach szczytu na drodze krajowej 44 i wojewódzkiej 934, korki rozpoczynają się od skrzyżowania drogi 931 i 44. Zmiana przejazdu kolejowego
10	Potencjał w usprawnieniu komunikacji kolejowej. Dworzec Bieruń Stary, Dworzec Nowy Bieruń
11	Brak dobrze i elastycznie zorganizowanej komunikacji zarówno samochodowej autobusowej i kolejowej
12	Sala gimnastyczna do zagospodarowania przy świetlicy Środowiskowej na os. Homera
13	Ul. Chemików 139 mieszkania socjalne
14	Ciąg grobli, teren zielony, dziki - możliwość powstania ścieżek spacerowych
15	Powstanie kompleksu rekreacyjnego na Łysinie
16	W sąsiedztwie os. Homera - Łąki przy ul. Oświęcimskiej pod rekreację, wypoczynek
17	Paciorkowce pod wypoczynek i rekreację
18	Brak opisu
19	Łysina
20	Os. Homera
21	Os. Chemików
22	Kopań
23	Bijasowice
24	Kopce
25	Dom seniora (wsparcie rodzin)
26	Zagospodarowanie paciorkowców
27	Ekrany wyciszające od kopalni - od ul. Granitowej i mieszka i
28	Os. Homera
29	Os. Chemików - lokale socjalne
30	Dom spokojnej starości
31	Plac zabaw
32	Lokale socjalne
33	Rozbudowa hali sportowej
34	Szkody górnicze, teren do przeznaczenia rekreacyjnego
35	Brak kanalizacji deszczowej, nie doświetlenie i brak oświetlenia

Nr na mapie	Opis (wskazanie podczas grupowego wywiadu pogłębionego)
36	Tereny zdegradowane przez szkody górnicze
37	Ekrany wyciszające
38	Zagospodarowanie paciorkowców
39	Dom seniora
40	Os. Homera
41	Os. Chemików - lokale socjalne
42	Łysina
43	Brak opisu
44	Brak opisu
45	Utworzenie terenu rekreacyjnego
46	Powiększenie parku (?), miejsce przebywania bezdomnych
47	Zagrożenie powodziowe
48	Zagrożenie powodziowe, utworzenie zbiornika retencyjnego
49	Utworzenie świetlicy z dawnego zespołu folwarcznego
50	Możliwość regulacji rzeki Wisły, utworzenie przystani kajakowej, uatrakcyjnienie terenu
51	Os. Homera
52	Ul. Chemików 139 budynek socjalny
53	Łysina
54	Ekrany - granitowa
55	Remont hali sportowej i stworzenie małej infrastruktury rekreacyjnej na skwerku przy sklepie ABC
56	Stworzeni traktu komunikacyjnego pomiędzy ul. Chemików a ul. Wrześniową i okolicznymi
57	Brak opisu
58	Brak opisu
59	Brak opisu
60	Brak opisu
61	Brak opisu
62	Brak opisu
63	Brak opisu
64	Brak opisu
65	Brak opisu
66	Brak opisu
67	Brak opisu
68	Os. Homera - brak infrastruktury sportowo-rekreacyjnej
69	Osiedla mieszkaniowe gdzie występuje brak miejsc parkingowych - wpływ na bezpieczeństwo pieszych
70	Osiedla mieszkaniowe gdzie występuje brak miejsc parkingowych - wpływ na bezpieczeństwo pieszych

Nr na mapie	Opis (wskazanie podczas grupowego wywiadu pogłębionego)
71	Osiedla mieszkaniowe gdzie występuje brak miejsc parkingowych - wpływ na bezpieczeństwo pieszych
72	Droga DK 44 - zagrożenie jakie występuje na drodze np. Skażenie chemiczne, poważny wypadek powoduje zablokowanie ruchu i brak możliwości objazdu
73	Starówka - Bieruń Stary - reorganizacja ruchu drogowego lub wyeliminowanie go z centrum miasta
74	Zagospodarowanie zbiornika Łysina jako kąpieliska miejskiego z odpowiednią infrastrukturą socjalną
75	Teren zieleni za Kopcem brak ścieżki, chodnika powoduje słabe wyeksponowanie jednego z najstarszych zabytków Bierunia - ul. Kopcowa
76	Teren Grobli Bieruń do zagospodarowania jako atrakcyjny teren zielony z wykorzystaniem wędkarskim zbiorników
77	Zdegradowane boisko szkolne - Bieruń ul. Granitowa
78	Skwerek na tzw. "namroczyźnie" [??] Ładna fontanna zupełnie nie wyeksponowana, skrzyżowanie Warszawska/Wawelska
79	Rewitalizacja terenu Paciorkowców ul. Wawelska z wykorzystaniem przez wędkarzy do celów sportowych
80	Stary młyn zbożowy Bieruń ul. Warszawska do wykorzystania jako kompleks restauracyjny, muzealny
81	Trasy rowerowe na wałach przeciwpowodziowych rzek Wisły, Gontyni, Przemszy, wrócić do pierwotnej koncepcji budowy Wiślanej Trasy Rowerowej
82	Dworzec kolejowy PKP w Bieruniu Nowym ul. Ofiar Oświęcimskich, zaniedbany do wykorzystania jako budynek ogólnodostępny
83	Brak oświetlenia łączników ulic: Bijasowicka, Lipcowa, Wł. Jagiełły, K...[??]
84	Brak parkingu przy m[???]/skok, samochody parkują na boisku szkolnym, kopań ul. Bijasowicka
85	Kompleks folwarczyny z zaniedbanym dworkiem, budynkami folwarcznymi, starą stajnią książęcą, Bijasowice ul. Wł. Jagiełły, można wykorzystać na muzeum - dworek, świetlicę - stara stajnia, bliskość parku miejskiego uatrakcyjni dwukrotnie ten teren
86	Dworek w Bijasowicach
87	Paciorkowce
88	Łęg
89	Dolina Gostynki - ścieżka wałami
90	Grobel i tereny przyległe
91	Staw były - zbiorniki retencyjne po obniżeniu terenu
92	Planty wokół starówki
93	Starówka - rewitalizacja
94	Dom spokojnej starości
95	Bieruński Szlak Historyczny - uruchomić
96	Kryzys
97	Kryzys
98	Kryzys
99	Powódź
100	Kryzys/interwencja punktowa
101	Kryzys/interwencja punktowa
102	Kryzys/interwencja punktowa
103	Zagrożenie powodziowe
104	Miejsca do pilnego zagospodarowania zieleni/rekreacja

Nr na mapie	Opis (wskazanie podczas grupowego wywiadu pogłębionego)
105	Miejsca do pilnego zagospodarowania zieleni/rekreacja
106	Miejsca do pilnego zagospodarowania zieleni/rekreacja
107	Ul. Borowinowa początek do zagospodarowania na plac zabaw na spotkania młodzieży spotkania mieszkańców. Znajdują się tam dwie działki urzędu miasta ba terenie działek znajdują się dęby ponad 100 letnie w kształcie dwóch alei
108	Homera
109	Chemików
110	Łysina
111	Mieszkania socjalne
112	Paciorkowce
113	Dworzec PKP
114	Zabudowania dworskie
115	Remont hali gimnastycznej; termomodernizacja budynków - ale inne podejście bo biedne wspólnoty mieszkaniowe; rozbudowa zieleni urządzonej
116	Wyczyszczenie dna - pozostały obiekty żelbetonowe po kopalni piasku; zagospodarowanie wg projektu - obiekt znany bo czysta woda, plażowicze z okolicy nawet z Bielska-Białej, Katowic; zagospodarowanie zbiornika wodnego oraz terenów wokół, razem z parkingami i gastronomią (nowe miejsca pracy)
117	Termomodernizacja budynków - biedne wspólnoty, organizacja terenów zielonych urządzonych, nowa nawierzchnia dróg i chodników
118	Tereny przy ul Hodowlanej - zagospodarowanie, tereny zielone i zbiornik wodny
119	Tereny przy Rynku - ul. Wylotowa i ks. Trochy, poprawa nawierzchni dróg i chodników, budowa muzeum miejskiego
120	Tereny przy ul . Mieszka i, zagospodarowanie nieużytków na tereny zielone lub plac dla psów lub garaże
121	Rewitalizacja terenów pi byłej rozpoczętej budowie portu śródlądowego (okres rządów Gierka) - zgodnie z posiadanym planem zagospodarowania i projektu; dokończyć budowę akwenu wodnego szerokiego zastosowania - wg posiadanego projektu
122	Dokończenie budowy parku miejskiego - zgodnie z projektem (b. ciekawym). Tereny zielone sportowo-rekreacyjne. Przewidywany duży napływ ludzi. Powstać mogą usługi gastronomiczne (nowe miejsca pracy)