







Legenda:

-  - projektowane oznakowanie pionowe
-  - istniejące oznakowanie pionowe
-  - projektowane urządzenia bezpieczeństwa ruchu drogowego
-  - istniejące oznakowanie poziome
-  - istniejące urządzenia bezpieczeństwa ruchu drogowego
-  - anulowane oznakowanie poziome

Przebudowa drogi gminnej ul. Kopcowej, ul. Słowackiego, ul. Latochy w Bieruniu			
	Czasowa organizacja ruchu drogą gminną ul. Kopcowa w Bieruniu		
Projektował:		09.2023 r.	Rys. 1.2
			Skala 1:2500